



**КОМИТЕТ ИМУЩЕСТВЕННЫХ ОТНОШЕНИЙ
АДМИНИСТРАЦИИ ПЕРМСКОГО МУНИЦИПАЛЬНОГО ОКРУГА**

РЕШЕНИЕ
о размещении объектов № 652

Пермский край
Пермский муниципальный округ

10.03.2025

Комитет имущественных отношений администрации Пермского муниципального округа разрешает Акционерному обществу «Газпром газораспределение Пермь» (ИНН 5902183841, ОГРН 1025900512670, почтовый адрес: 614000, г. Пермь, ул. Петропавловская, 43)

размещение объекта «Газопровод давлением до 1,2 Мпа, для размещения которого не требуется разрешения на строительство»

на землях государственная собственность на которые не разграничена

на срок 1 год

Местоположение: расположенных по адресу: Пермский край, Пермский м.о., п. Кукуштан, ул. Суворова, к дому 18а

Приложение: схема предполагаемых к использованию земель или части земельного участка.

Особые условия использования:

- 1) При размещении газопровода учесть параметры ширины проезда улично-дорожной сети, во избежание сужения полосы отвода дороги.
- 2) При условии получения разрешения на производство земляных работ.

Заместитель председателя комитета


(подпись, печать) М.В. Королева



Схема предполагаемых к использованию земель или части земельного участка

Объект: Газопровод давлением до 1,2 Мпа, для размещения которого не требуется разрешения на строительство

Местоположение: расположенных по адресу: Пермский край, Пермский м.о., п. Кукуштан, ул. Суворова, к дому 18а

Каталог координат, м

№ точки границы	X	Y
н1	477739.96	2245802.43
н2	477732.99	2245813.37
н3	477729.38	2245810.91
н4	477709.43	2245842.21
н5	477700.16	2245836.30
н6	477727.16	2245794.06
н1	477739.96	2245802.43

Площадь земель или части земельного участка, кв.м.: 605

Категория земель: земли населенных пунктов

Вид разрешенного использования: -


Описание границ смежных землепользователей:

От точки н1 до точки н2 - земельный участок

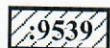
с кадастровым номером 59:32:0010003:1254

От точки н2 до точки н1 - земли общего пользования

Условные обозначения:



- границы и номер земельного участка, сведения о которых внесены в ЕГРН




- границы и номер объекта капитального строительства, сведения о которых внесены в ЕГРН

— - граница кадастрового квартала



- предполагаемый участок земель, на которых планируется размещение объекта



- зоны с особыми условиями использования территории, сведения о которых внесены в ЕГРН

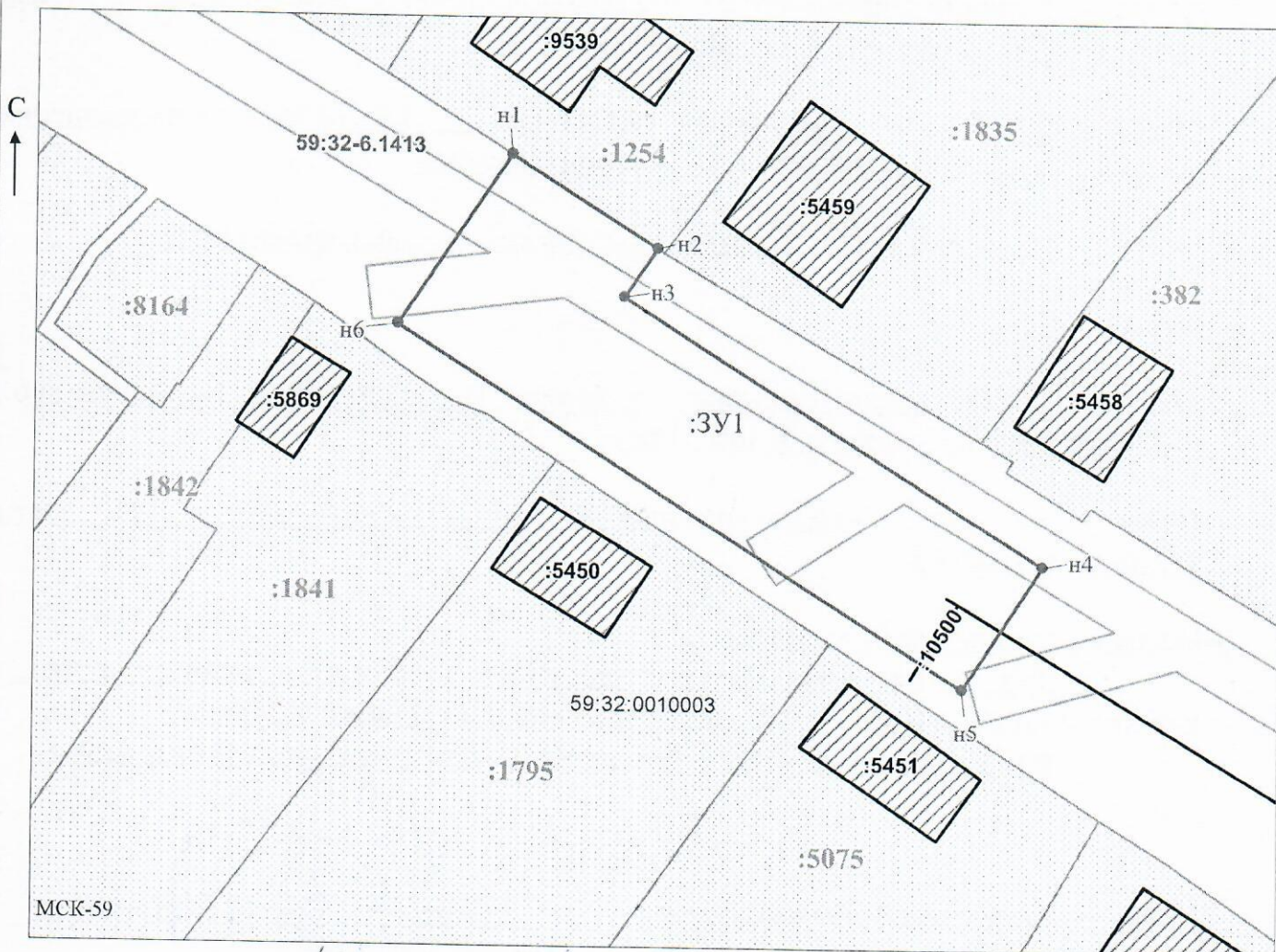
:3У1

- обозначение запрашиваемого земельного участка

• н1

- характерная точка границ земель или части земельного участка

59:32:0010003 - номер кадастрового квартала



Заявитель: _____

МП

(подпись, расшифровка подписи)

Масштаб 1:500

/ Горбунова А.П.

(для юридических лиц
и индивидуальных предпринимателей)